







Sur le site




Ce qu'on peut trouver

-  Stationnement
-  Station d'écoute et cornets acoustiques
-  Tour d'observation
-  Banc
-  Passerelle
-  Toilette sèche
-  Pavillon J-G Richard et tables de pique-nique
-  Quai

Ce qu'on peut voir

-  Plusieurs panneaux d'interprétation faunique
-  Des petits mammifères
-  Plus de 150 espèces d'oiseaux
-  Des amphibiens
-  Une vaste gamme de plantes de milieu aquatique
-  Réseau de nichoirs

Ce qu'on peut faire

-  De l'observation
-  De la marche
-  Des rencontres



Un réseau de sentiers qui s'agrandit!

Le marais Laperrière, reconnu pour sa richesse écologique et ses paysages uniques, devient désormais un véritable carrefour de découverte.

Nouveauté: le sentier vous permet maintenant de rejoindre le secteur Gaston Saucier ainsi que La Bannik, pour des kilomètres additionnels de promenade, d'observation et de plaisir en pleine nature.

imprimé au bureau municipal

Pour plus d'information
Municipalité de Duhamel-Ouest
819 629-2522 poste 301
dg@duhamelouest.ca

Révisé en 2026
Credit photos: Frédéric Patoine



Sentier du marais Laperrière

... et bien plus à explorer



Municipalité de
Duhamel-Ouest



Un milieu vivant à parcourir

Le marais Laperrière est un écosystème d'une grande richesse et diversité. Véritable filtre naturel, il agit comme une éponge: il améliore la qualité de l'eau du lac Laperrière et contribue à la stabilité de son niveau.

Le sentier traverse également une forêt de feuillus et de conifères typiques du Témiscamingue, offrant une immersion dans la nature régionale.

Du printemps jusqu'au milieu de l'été, le chant des parulines anime les abords du marais. De nombreux canards barboteurs y font escale, et les tortues se laissent facilement observer, notamment en juillet.

Au fil des saisons, la nature renouvelle sans cesse son spectacle, pour le plus grand plaisir des visiteurs.

Amateurs et amatrices d'oiseaux ou de tortues, à vos jumelles !

Secteur du marais Laperrière



Pour se rendre

400, chemin Notre-Dame Sud
Duhamel-Ouest

Le marais Laperrière se trouve à Duhamel-Ouest, à 2,5 km de Ville-Marie, accessible par la route 101 depuis Rouyn-Noranda ou Témiscaming.

On s'y rend par le chemin Notre-Dame Sud.



Municipalité de
Duhamel-Ouest

Les sentiers récréatifs d'été



LÉGENDE

- Stationnement
- Station d'écoute
- Belvédère
- Tour d'observation
- Point de vue
- Banc
- Passerelle
- Toilette sèche
- Pavillon
- Quai

NIVEAUX DE DIFFICULTÉ

- Facile ●
- Intermédiaire ■
- Non recommandé ✕



Lieu historique national
Parc national
Forêt patrimoniale

LES SECTEURS

- G- Saucier
- Marais Laperrrière
- La Barnik
- Traverse tous les secteurs
- Édifice municipal

LES SENTIERS

- 1- La Côte à Cardinal
- 2- La Croix
- 3- Le Porc-Epic
- 4- La Montagne Lachapelle
- 4a- La Montée Saucier
- 5- Versant Est
- 6- Le Plateau Ovide
- 7- L'Intrépide
- 8- Le Lièvre
- 9- La Boucle du Marais Laperrrière
- 10- Le Raccourci du Marais
- 11- Le Sentier du Quai
- 14- Le Jaseur
- 15- Le Faucon Pèlerin
- 16- La Traversée de la Mésange
- 17- Le Geai Bleu
- 18- Le Grand-Duc
- 19- Le Chevreuil

	340 m
●	550 m
●	550 m
●	1500 m
●	750 m
●	200 m
✕	440 m
■	380 m
■	730 m
●	1980 m
●	100 m
●	90 m
●	350 m
●	2640 m
●	280 m
●	1290 m
■	3500 m
■	1150 m

- Restez dans les sentiers
- Chien en laisse seulement
- Pas de cueillette de la végétation
- Rapportez vos déchets
- Pas de feu de camp
- Pas de chasse
- Véhicules motorisés interdits

Accès Plein Air
Pour planifier votre sortie,
Scannez le code QR :



Pour vous géolocaliser dans les sentiers, téléchargez l'application sur :



Grenouille verte
Crédit-photo: Frédéric Patoine